



ROMÂNIA  
JUDEȚUL ILFOV  
ORAȘUL BUFTEA  
CONSILIUL LOCAL

Piața Mihai Eminescu nr. 1, Tel: 031-8241231 Fax: 031-8241238  
E-mail: [contact@primariabuftea.ro](mailto:contact@primariabuftea.ro)  
Web: [www.primariabuftea.ro](http://www.primariabuftea.ro)



## HOTĂRÂREA NR.69

Din 31 Iulie 2014

privind aprobarea desfășurării activităților specifice de piață pe  
amplasamentul situat în str. Știrbei Vodă nr. 53A, domeniul public, pe  
perioada executării lucrărilor de modernizare a pieței centrale situată în  
str. 23 August, Orașul Buftea, județul Ilfov

Consiliul local al orașului Buftea,

**Având în vedere:**

- Expunerea de motive a domnului Pistol Gheorghe, Primarul Orașului Buftea;
- Raportul de specialitate întocmit de Compartimentul Domeniul Public, Privat și Comercial;
- Prevederile art. 5, 6 și următoarele din Hotărârea Guvernului nr. 348/2004 privind exercitarea comerțului cu produse și servicii de piață în unele zone publice;
- Hotărârea Consiliului Local nr. 8 din 31 Ianuarie 2014 privind aprobarea documentației tehnico - economice Proiect Tehnic - „Desființare construcții existente și construire piața agroalimentară centru ”, Orașul Buftea, Județul Ilfov;
- Contractul de lucrări nr. 89/03.07.2014;
- Avizul Comisiei Juridice și de Disciplină și avizul Comisiei pentru Amenajarea Teritoriului și de Urbanism;

În conformitate cu prevederile Legii nr. 213/1998 privind bunurile proprietate publică, cu modificările și completările ulterioare, ale art.10, 23, 25 și ale art. 36 alin. (2) lit. (c), din Legea nr. 215/2001 a administrației publice locale, republicată, cu modificările și completările ulterioare,

În temeiul prevederilor art. 45 alin. (3) și ale art.115 alin. (1), lit. (b) din Legea nr. 215/2001 a administrației publice locale, republicată, cu modificările și completările ulterioare,

## H O T Ă R Ă Ș T E

**Art. 1.** Se aprobă desfășurarea activităților specifice de piață pe amplasamentul imobil teren în suprafață de 5486 mp, situat în str. Știrbei Vodă, nr. 53 A, nr. cadastral 50671, aparținând domeniului public al orașului Buftea, având datele de identificare în anexa care face parte integrantă din prezenta hotărâre, pe perioada executării lucrărilor de modernizare a pieței centrale, situată în str. 23 August, Orașul Buftea, județul Ilfov.

**Art. 2.** Cheltuielile aferente mutării, amenajării spațiului prevăzut la art.1, pentru desfășurarea activităților specifice de piață vor fi suportate din bugetul local al orașului Buftea.

**Art. 3.** Secretarul oraşului Buftea va asigura aducerea la cunoştinţă publică a prevederilor prezentei hotărâri şi comunicarea acesteia Primarului oraşului Buftea, serviciilor de specialitate în vederea aducerii la îndeplinire şi Instituţiei Prefectului judeţului Ilfov.

Contrasemnează,

**PREŞEDINTE DE ŞEDINŢĂ,**

**STANCIU TĂNASE**



**SECRETAR,**

**GHEORGHE IULIANA CAMELIA**

**DATELE DE IDENTIFICARE**  
ale imobilului situat în Oraș Buftea, str. Știrbei Vodă nr. 53 A , județ Ilfov

Locația imobilului	Elemente de identificare ale imobilului
Imobil teren situat în: Oraș Buftea, str. Știrbei Vodă, nr. 53A, județ Ilfov, Lot 4	Suprafața totală 5486 mp, aparține domeniului public al orașului Buftea conform H.G. 930/2002  Act de dezmembrare nr.1248/27.05.2011  Nr. cadastral: 50671, înscris în cartea Funciară nr. 50671 a UAT Buftea, conform extras de carte funciara nr. 72978/30.05.2011

*\*Planul de amplasament și delimitare a imobilului face parte integrantă din prezenta.*

**PREȘEDINTE DE ȘEDINȚĂ,  
STANCIU TĂNASE**



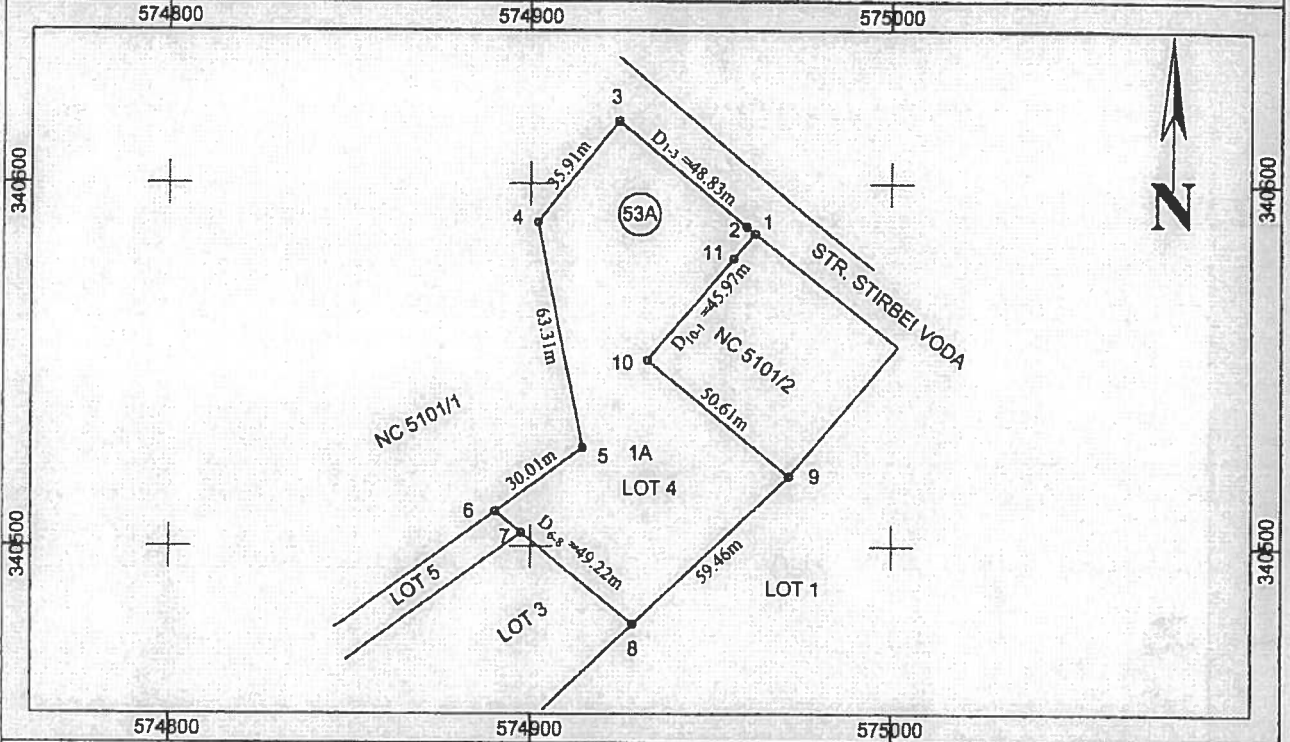
**SECRETAR,  
GHEORGHE TULIANA – CAMELIA**

**Compartimentul Domeniul Public,  
Privat, Comercial,  
Dumitru Constantin – Florin**

**PLAN DE AMPLASAMENT SI DELIMITARE  
A IMOBILULUI  
SCARA 1:2000**

Anexa Nr.11

Nr. Cadastral	Suprafata masurata	Adresa imobilului	
50671	5486 mp	Intravilan: Ograda Str. STIRBEI VODA, Nr.53A -LOT 4 (Cv.28, P.2149/1),Oras Buftea,jud. Ilfov	
Cartea Funciara Nr.		U.A.T	Buftea



**A. Date referitoare la teren**

Nr. parcela	Categoria de folosinta	Suprafata [mp]	Valoarea de impozitare (lei)	Mentiiuni
1	A	5486		Teren intravilan neimprejmuit
Total	-	5486		

**B. Date referitoare la constructii**

Cod. constr.	Suprafata [mp]	Valoarea de impozitare (lei)	Mentiiuni
Total	-		

**Inventar de coordonate**

Sistem de proiectie Stereografic 1970

Nr. pt.	E[m]	N[m]	D(i,i+1)
1	574962.25	340586.20	2.97
2	574959.96	340588.09	45.86
3	574924.55	340617.23	35.91
4	574902.01	340589.28	63.31
5	574914.46	340527.21	30.01
6	574890.11	340509.67	9.32
7	574897.33	340503.79	39.90
8	574928.27	340478.59	59.46
9	574971.60	340519.31	50.61
10	574932.36	340551.27	36.92
11	574956.37	340579.32	9.05

Intocmit: Chirita Iuliana

Data: 04.04.2010



Se confirma suprafata din masuratori si  
Introducerea imobilului in baza de date

Parafa

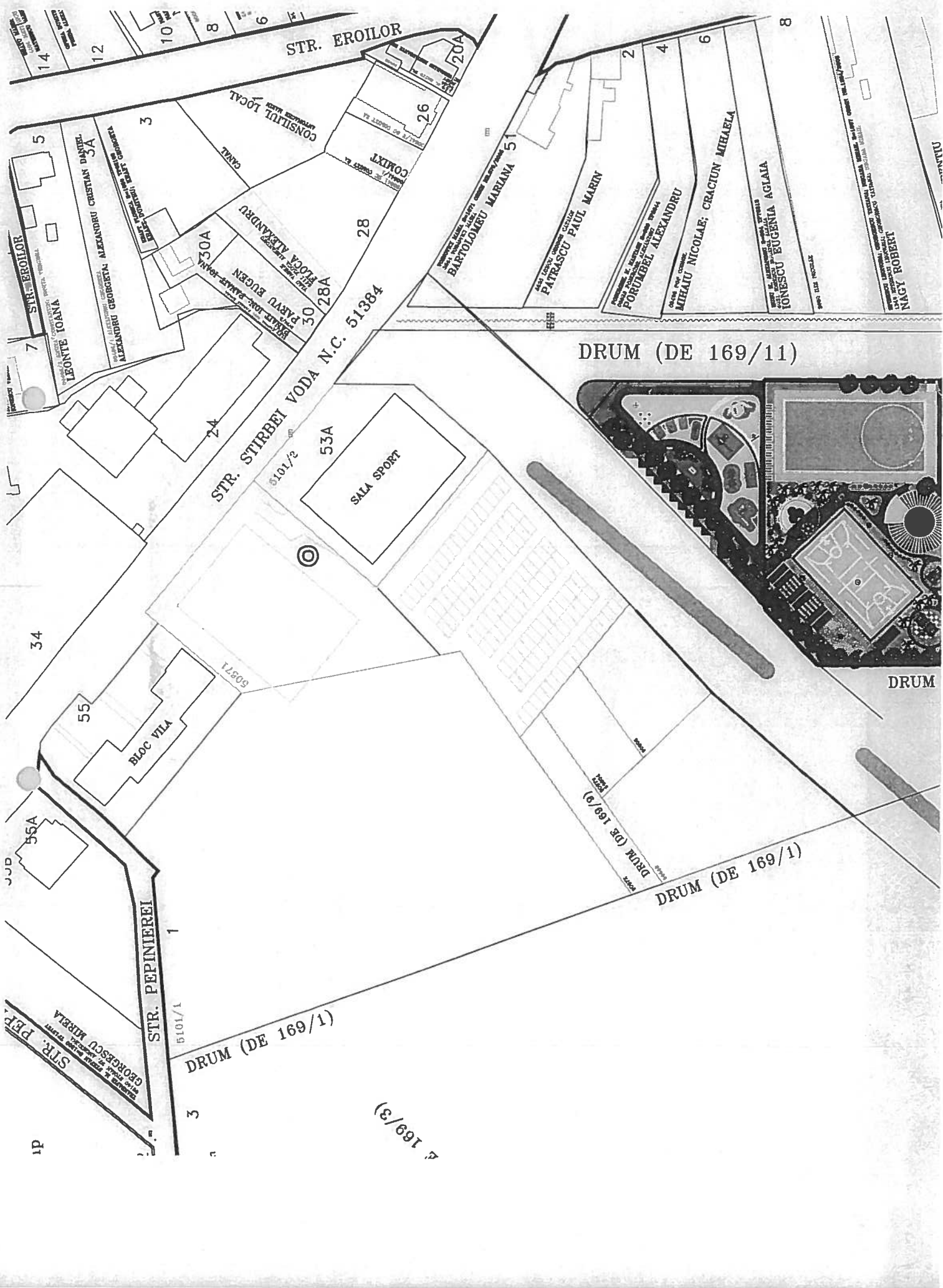
Semnatura si data

Stampila BCPI

MATEI CORNELIA

Subinginer

Suprafata totala masurata = 5486 mp  
Suprafata din acte = 87805 mp



STR. EROILOR

STR. EROILOR

STR. PEPINIEREI

STR. STIRBEI VODA N.C. 51384

DRUM (DE 169/11)

DRUM (DE 169/1)


DRUM

CONSILIUL LOCAL  
LEONTE IOANA  
ALEXANDRU GEORGETA ALEXANDRU CRISTIAN DANIEL  
ALEXANDRU GEORGETA ALEXANDRU CRISTIAN DANIEL

SALA SPORT

BLOC VILA

BARTOLOMBU MARIANA 51  
PATRASCU PAUL MARIU  
FORUMBEI ALEXANDRU  
MILAU NICOLAE; CRACIUN MIHAELA  
IONESCU EUGENIA AGAIA  
NAGY ROBERT



DRUM (DE 169/1)

DRUM (DE 169/3)

DRUM (DE 169/9)

STR. PEPINIEREI

3

34

55

55A

3

24

28

53A

2

4

6

8

14  
12  
10  
8  
6  
4

10  
8  
6  
4

ip

5101/1

5101/2

50971

50  
PARVU EUGEN  
503A  
503A  
503A

20A

26

287  
A EROIA ALEXANDRU

51

51

51

51

51

51

51